

GEO・Net による CPD 登録および証明書取得の流れ

GEO・Net によるプログラムの参加登録から CPD 証明書の取得までの流れは以下のとおりです。

1. システムへのアクセス

下記 URL から、ジオ・スクーリングネットのサイトにアクセスして下さい。学会のホームページトップにもバナーが開設されています。

<https://www.geo-schooling.jp/>

その他、全国地質調査業協会連合会または建設系 CPD 協議会の HP からアクセスできます。

- ・ 全国地質調査業協会連合会 HP は ; <http://www.zenchiren.or.jp/>
- ・ 建設系 CPD 協議会の HP は ; <http://www.cpd-ccesa.org/>

GEO・Net 土質・地質技術者の生涯学習ネット
- GEO Schooling net -

guestさんこんにちは ID: PW: [ログイン](#) [ID/パスワードを忘れた方](#) [利用者登録の変更](#)

[CPD証明書発行](#) [このネットの使い方](#) [利用者登録](#) [研修検索と申込](#) [自己学習管理](#) [Q&A](#) [Home](#)

GEO-Schooling net

土質・地質技術者の生涯学習ネット

ごあいさつ

ジオ・スクーリングネットは、「全ての地質・土質技術者の生涯にわたる学習記録をサポートするための支援システム」であることを目的としたウェブサイトで、継続教育に関連した情報をデータベースとして集中管理すると共に、その登録情報を会員に提供する機能を有しています。

CPDとは

CPD(Continuing Professional Development)とは「継続教育」のことで、

- ・ 技術者が基礎教育を修了し社会に出てから、実務経験を積みながら高度な技術力を持つ技術者に成長するために必要な教育、と
- ・ その技術を生涯持続するために必要な再教育、から構成されています。

主な機能

ジオ・スクーリングネットの主な機能は、次のとおりです。

1. CPD登録内容証明書の発行を行います。(無料) CPD登録内容の閲覧・印刷ができます。
2. CPD協議会に加盟する学会や各協会が主催する、研修会や講習会などの開催情報を提供しています。
3. 利用者登録(無料)を行っていただくと、どなたでも直接本ウェブサイトから研修会などへの参加申込みをすることができます。
4. 本ウェブサイトから研修会や講習会への参加申込みされた場合は、参加が確認された時点で、自動的に自己学習記録へのCPD登録が終了します。自動登録されますとCPD登録内容証明書に反映されます。
5. 会員登録されますと“ID”と“パスワード”が発行され、自己学習管理機能を使ってGEO-NETで参加された講演・講習会以外にもCPD単位を取得出来る機能があります。

Information

既会員のみなさまへ

[お読みください](#)

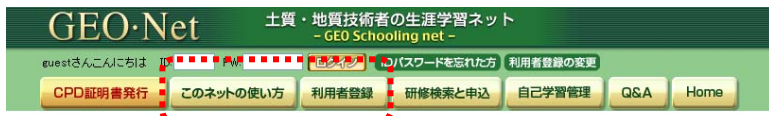
Topics

- ・ CPD登録証明書発行機能がスタートしました。(無料)
- ・ 受講証明書がGEO-NET上の自己学習管理から印刷できます。(無料)

詳しくは、このネットの使い方 [自己学習管理](#) [受講証明書](#) [CPD証明書発行](#) をご覧ください。

2. GEO・Net への登録

はじめて利用される方は、「利用者登録」のメニューより、お名前・所属先・パスワード・メールアドレス等を登録して下さい。



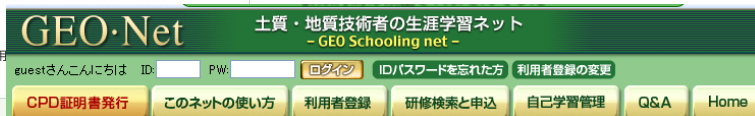
🔍 利用者登録

利用者規約

このジオ・スクーリングネットは誰でも利用できるオープンで柔軟なシステムです。このため、利用者の高い倫理感と自己責任による適切な利用を前提に運用されています。利用を希望する者は、次の事項に同意した上利用者登録を行って下さい。

1. 利用者登録は一人1回限りとして下さい。「ID」、「パスワード」を忘れた場合は、トップページで「ID・PWを忘れた方」をクリックして、ご登録されているメールアドレスを入力いただけますと、ご登録のメールアドレスに回答させていただきます。
2. 利用者登録は個人名で登録してください。
CPD証明書は個人に出されるものですので、会社名・団体名・肩書き等で登録されますと、登録された内容でCPD証明書の発行を行う事が出来ません。
3. 「ID」、「パスワード」は個人で責任をもって管理し、他の者に利用させないで下さい。
このシステムでは、各講演・講習会を受講したことを主催者が確認した後に、各会員の自己学習管理に受講内容が記録されます。
4. 「自己学習管理」の個人情報欄は、万が一のデータ消滅に備え、データ更新の段階でファイルに保存するか印字出力して保存して下さい。
5. 利用者登録にはメールアドレスの登録を必須とさせていただきます。
登録されるメールアドレスはCPD証明書発行の際にも必要となるため、各会員に固有のメールアドレスで登録してください。メールアドレスを入力される場合は、
 - メールアドレスを二つ以上登録しないで下さい。
 - メールを記載する所にメールアドレス以外のものを記載しないで下さい。(会社のメール・自宅のメール・E-mail等)
 - 現在使っていないメールアドレスを登録しないで下さい。(ID・PWを忘れた場合、登録のメールアドレス宛に回答されます。)
 - 一つのメールアドレスを複数の方では使わないで下さい。
又、メールアドレスは、申し込まれた講習会の予定が変更された場合等の緊急の連絡用に使用いたします。
6. 利用者登録で登録された内容に変更があった場合は、トップページの「同意する」

利用者登録の規約をよく読んで
ください。→ “同意する”



🔍 利用者登録

必要事項入力画面 *は必須項目ですので必ず入力してください。

基本情報	
*氏名	姓: <input type="text"/> 名: <input type="text"/>
*ふりがな	姓: <input type="text"/> 名: <input type="text"/>
*生年月日	<input type="text"/> (半角数字 例:1980-09-07)
*本籍地(都道府県)	<input type="text" value="北海道"/>
パスワード(半角英数字 6文字以上、10文字以内で入力してください)	
*パスワード	<input type="password"/>
*パスワード(確認)	<input type="password"/>
住所情報	
*郵便番号	<input type="text"/> (半角数字 例:123-4567)
*住所(都道府県)	<input type="text" value="北海道"/>
*市区町村	<input type="text"/>
*番地	<input type="text"/>
建物名等	<input type="text"/>
*電話番号	<input type="text"/> (半角数字 例:0311112222)
fax番号	<input type="text"/> (半角数字 例:0311112223)
メール情報 (メールアドレスは一つだけ入力してください。メールのアドレス以外は書き入れないで下さい。(E-mail等))	
*電子メールアドレス	<input type="text"/>
*電子メールアドレス(確認)	<input type="text"/>
関連情報をメールで受け取る	<input checked="" type="radio"/> はい <input type="radio"/> いいえ
所属機関情報	
名称ふりがな	<input type="text"/>

必要な事項を入力し、GEO・Net
に新規登録してください。

3. GEO・Net から講習会への参加を申し込む



② 研修検索と申込

* 検索条件メニューを選択してください。

	メニューの説明
主催団体	主催団体毎に分類されています。
教育形態	教育の形態(講演会、座学、実技、現場見学等)毎に分類されています。
教育分野	教育の分野(基礎共通分野、専門技術分野等)毎に分類されています。
開催地区	開催される地区毎に分類されています。
募集中	現在募集中のCPDプログラムが掲載されています。
開催予定月	開催される予定の月毎に分類されています。
すべてを見る	過去9ヶ月～今後開催予定のCPDプログラム内容が掲載されています。

研修検索から、主催団体・教育形態・開催地区等のメニュー毎に開催情報の確認と申し込みができます。



② 研修検索と申込

募集中

募集中の画面の例

1			
主催者名	(独)産業技術総合研究所	認定機関名	(独)産業技術総合研究所
プログラム	名称 2008年秋季地質調査研修 英名	番号	
教育形態	iii. 企業内研修及びOJT	内容	企業内研修およびOJT
教育分野	C. 専門技術分野(調査手法)	3. ルートマップ、土木工学地質図、地質構造 など	記号 C3
詳細	開催予定 2008-10	開催地区 関東	参加単位 4.00 時間
	参加資格 なし	定員 6	費用 130,000 円
	受付開始年月日 2008-06-25	受付終了年月日 2008-09-06	募集状況 募集中[申込み]
	開始年月日 2008-10-06	終了年月日 2008-10-10	
備考	【主催者 地学情報サービス株式会社】宿泊代・昼食代・現地までの交通費は、別途がかかります。なお、先着順で受け付けますが、受講希望者が特に少ない場合や多数の場合は、次回に調整させていただくことがあります。		
2			
主催者名	(独)関西地盤環境研究センター	認定機関名	(独)関西地盤環境研究センター
プログラム	名称 平成20年度 特別技術講演会 英名	番号	20080701
教育形態	i. 講習会・研究会等への参加	内容	講習会、研究会等への参加
教育分野	C. 専門技術分野(調査手法)	10. その他上記以外で地質技術者として役に立つ専門技術分野(調査手法)	記号 C10
詳細	開催予定 2008-07	開催地区 関西	参加単位 3.00 時間
	参加資格 会員	定員 40	費用 3,000 円
	受付開始年月日 2008-06-09	受付終了年月日 2008-07-11	募集状況 募集中[申込み]
	開始年月日 2008-07-24	終了年月日 2008-07-24	
備考	組合員、賛助会員企業の方は受講資格会員としてください。会員以外の方は定員に余裕が出た場合改めて募集致します。		
3			
主催者名	日本応用地質学会	認定機関名	日本応用地質学会
プログラム	名称 第16回東北支部研究発表会 英名	番号	
教育形態	ii. 論文等の発表	内容	口頭発表(協議会が認める学協会等での発表)
教育分野	B. 専門技術分野(議論)	6. 建設工事等のための地質に関する知識と技術	記号 B6
詳細	開催予定 2008-07	開催地区 東北	参加単位 4.00 分
	参加資格 なし	定員 100	費用 1,000 円
	受付開始年月日 2008-06-12	受付終了年月日 2008-07-18	募集状況 募集中[申込み]
	開始年月日 2008-07-18	終了年月日 2008-07-18	

4. CPD 記録簿、受講証明書、CPD 記録証明書の発行



CPD記録簿

番号	主催者名 プログラム名	プログラム番号	教育分野	教育形態	開始年月日 終了年月日	参加単位	CPD単位	累計CPD単位	主催者証明	認定機関
1	社団法人全国地質調査業協会 技術e-フォーラム2007札幌		C10	ii	2007-09-06 2007-09-07	10.00	10.00	10	-	社団法人全国地質調査業協会 連合会
2	日本応用地質学会 平成15年度現場研修会(見学会)		A11	ii	2003-06-06 2003-06-06		6.00	16	-	

取得期間: 2002-07-11から2008-07-11
取得CPD単位: 16.00

教育分野別CPD単位	A.基礎共通分野	6.00
	B.専門技術分野(理論)	
	C.専門技術分野(調査手法)	10.00
	D.周辺技術分野	
教育形態別CPD単位	i.講習会・研修会への参加	16.00
	ii.論文等の発表	
	iii.企業内研修及びOJT	
	iv.技術指導	
	v.優秀業務経験	
	vi.その他	

自動的に作成され、随時表示・印刷可能です。

戻る

受講証明書

受講番号	氏名	開始年月日	終了年月日
	応用 太郎	2003-06-06	2003-06-06

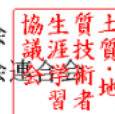
プログラム名/タイトル	CPD単位
平成15年度現場研修会(見学会)	6.00

ご貴殿が、標記プログラムを受講されたことを証明します。

2009年02月19日

主催団体: 日本応用地質学会

土質・地質技術者生涯学習協議会
事務局 (社)全国地質調査業協会



受講証明書・CPD 記録証明書とも
に無料発行されます。

CPD記録証明書

応用 太郎 殿

CPD登録番号: GS-00001

所 属:(社)全国地質調査業協会連合会

生年月日: 1980年1月1日

貴殿が、土質・地質技術者生涯学習協議会において、以下のようにCPDが記録されていることをここに証明します。

取得期間	2008年02月19日から2009年02月18日	
取得CPD単位	25.00 CPD単位	
教育分野別CPD単位	A. 基礎共通分野	12.00
	B. 専門技術分野(理論)	3.00
	C. 専門技術分野(調査手法)	10.00
	D. 周辺技術分野	
教育形態別CPD単位	i. 講習会・研修会への参加	25.00
	ii. 論文等の発表	
	iii. 企業内研修及びOJT	
	iv. 技術指導	
	v. 優秀業務経験	
	vi. その他	

2009年02月18日

土質・地質技術者生涯学習協議会
事務局 (社)全国地質調査業協会

